



El entorno de Las Verdes está considerado Zona de Reserva en la zonificación del Parque Natural debido a sus fragiles y singulares valores naturales como espacio representativo de la alta montaña calcárea.



DESCRIPCIÓN DE LA RUTA

La escasa profundidad de la laguna permite el desarrollo de una densa cubierta de vegetación acuática que se expande a prácticamente toda la zona inundada.

## RUTAS E INSTALACIONES DE USO PÚBLICO


PR-LE 73

# Laguna de Las Verdes

parque natural  
de Babia y Luna  
(León)

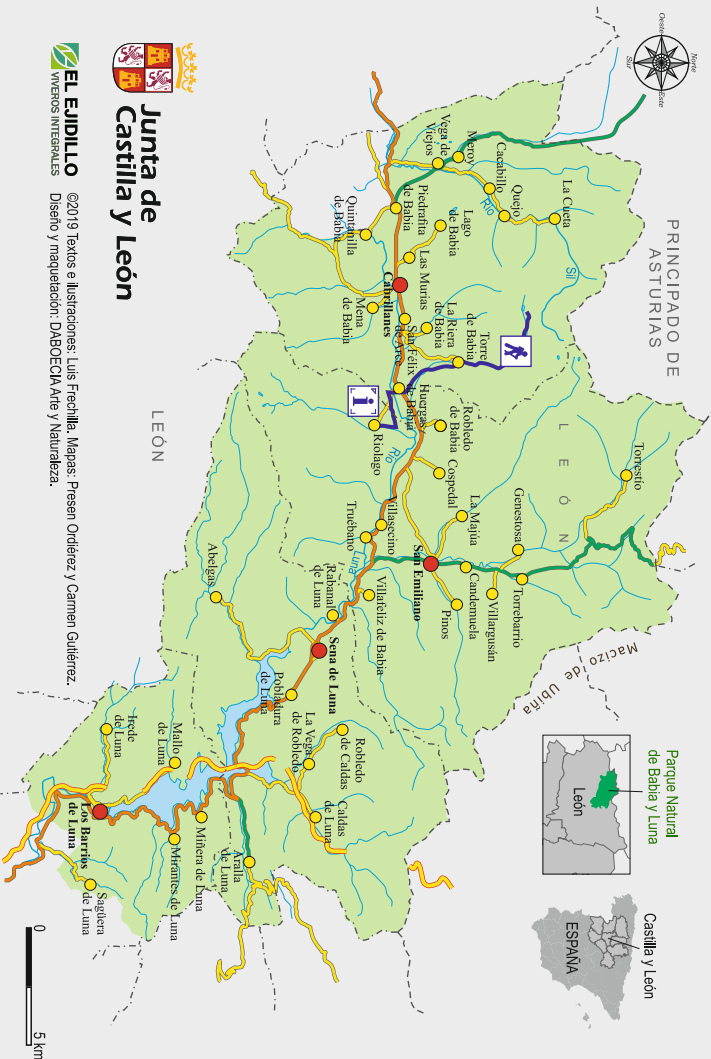
Rutas e instalaciones de uso público

red de  
Espacios Naturales  
de Castilla y León



Junta de Castilla y León

Casa del Parque Natural de Babia y Luna, Palacio de Quiñones, C/ Real s/n - 24143 Riolago (León), Tfno. 987 687 554 - cp.babialuna@pnrtrmonionatural.org



Junta de Castilla y León

EL EUIDILLO  
VIVEROS INTEGRALES

©2019 Textos e ilustraciones: Luis Freschilla, Mapas: Priesen Ordóñez y Carmen Gutiérrez. Diseño y maquetación: DABOEDIA Ate y Naturaleza.

## Un refugio de luz y color en el imperio de la roca caliza.

La ascensión a la laguna glaciara de Las Verdes se inicia con una cómoda travesía inicial que utiliza los caminos de la vega del río Luna para enlazar los pueblos de Riolago y Hurgas con localidaa, cuyo nombre hace referencia a un viejo **torreón medieval** del que quedan algunas ruinas, posee un llamativo caserío de piedra repartido en barrios y dividido por el curso del río de Torre. Podemos elegir atravesar el núcleo por uno u otro lado indistintamente, pues todas las calles convergen en una sola pista forestal en la parte alta del pueblo. A partir de allí, la ruta se adentra en el valle de Tremo, de perfil estrecho y aspecto escarpado, con una vega arbolada y fértil que contrasta con empinadas laderas arbusivas, salpicadas de pedruzcos y resacas rocosos. Todavía en las cercanías del pueblo veremos un vistoso **molino** que fue la antigua fábrica de luz de Torre. Un kilómetro más adelante la ruta nos enfrenta a un par de bifurcaciones sucesivas en las que tenemos que elegir siempre el ramal de la izquierda para empezar a coger altura por la vertiente occidental del valle.



La rana bermeja hace su puesta en las orillas de la laguna.

En el siguiente trayecto el desnivel se hace más acusado y nos permite ir ganando cada vez mejores vistas del entorno. Así, poco a poco, nos vamos acercando a la cabecera del valle, que vira progresivamente al oeste hasta quedar completamente encajado entre ríscos calizos que superan los 2000 m de altitud en cumbrres como Monthuero, la Peña los Años, Peña Chana y Chagüezo.

Una vez superada la morrena, descubriremos un imponente circo glaciario, en su seno, la preciosa **laguna de Las Verdes**, incluida en el Catálogo Regional de Zonas Húmedas de Interés Especial de Castilla y León con código LE-02. El avanzado grado de climatización de esta laguna favorece el desarrollo de una densa cubierta de vegetación acuática que hace honor a su nombre.



*Ranunculus seguieri* es una de las especies de flora endémica y de ámbito restringido que se pueden observar en el entorno de Las Verdes.

## CARACTERÍSTICAS DEL ITINERARIO

**Tipo de recorrido:** lineal.

**Puntos de inicio:** Hurgas de Babia y Riolago.

**Sentido recomendado:** Riolago-Hurgas de Babia-Torre de Babia-Majada de Las Verdes-Laguna de Las Verdes.

**Longitud:** 11,2 km/ida (22,4 km/ida y vuelta).

**Duración estimada:** 3 h 45 minutos/ida (6 h/ida y vuelta).

**Diferencia entre cota máxima y mínima:** 500 m.

**Desnivel acumulado:** +640 m/-150 m (ida).

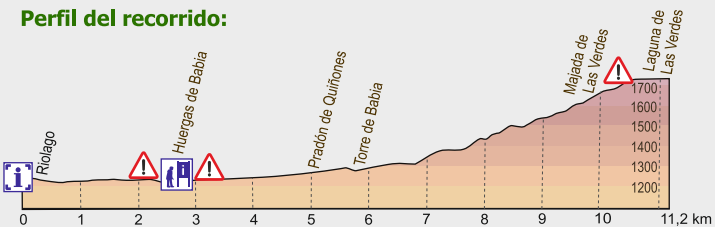
**Tipo de camino:** peatonal.

**Uso recomendado:** peatonal.

**Dificultad:** media.

**Época aconsejada:** todo el año excepto con nieve. En el tramo final hasta el lago se pueden encontrar pasos con hielo y neveros en invierno y primavera.

### Perfil del recorrido:


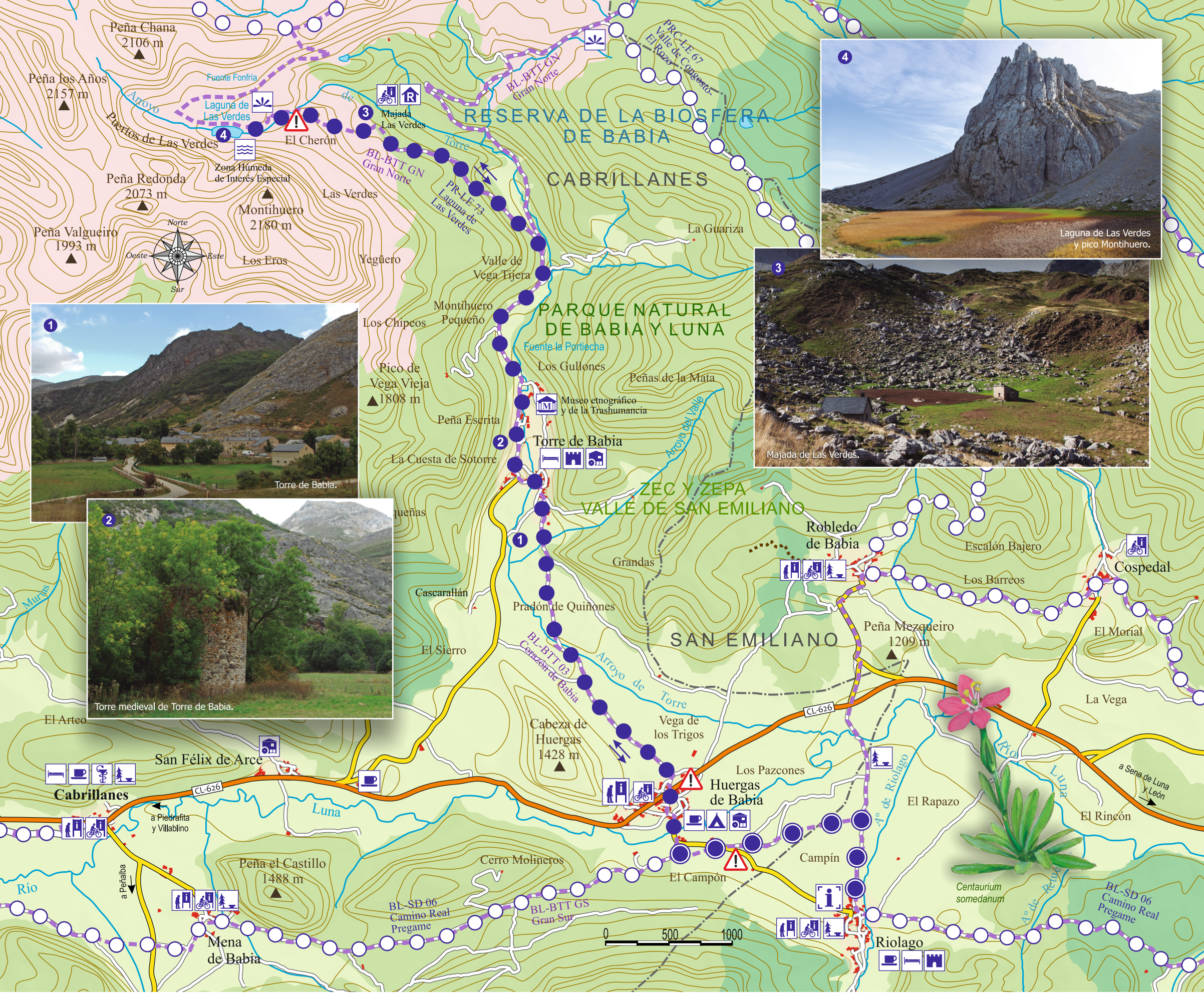


### De interés en esta ruta:

- Laguna glaciara de Las Verdes.
- Paisaje de alta montaña.
- Observación de fauna de montaña.
- Patrimonio etnográfico e histórico de Torre de Babia. Casa del Parque Natural de Babia y Luna en Riolago.

**Extreme la precaución. Las indicaciones contenidas en este folleto son orientativas. Solo usted es responsable de realizar esta ruta.**





**Signos convencionales:**

- Carretera autonómica
- Carretera provincial
- Carretera local
- Pista forestal
- Sendero
- Vía pecuaria

**Límites administrativos:**

- Límite provincial
- Límite municipal

**Límite de figuras de conservación:**

- Parque Natural
- Reserva de la Biosfera
- Red Natura 2000

**Marcas de seguimiento de los Senderos de Pequeño Recorrido (PR):**

- Continuidad; camino correcto
- Mala dirección; camino incorrecto
- Giro a la derecha
- Giro a la izquierda
- Ruta
- Acceso alternativo
- Otras rutas de senderismo
- Rutas para bicicleta de montaña
- Sentido recomendado

**Zonificación del Parque Natural:**

- Uso Compatible y Uso General
- Uso Limitado
- Zonas de Reserva
- Zona de Interés Especial

**Significado de la iconografía utilizada:**

- Punto de inicio Panel de información de sendero
- Información ruta de bicicleta
- Área recreativa
- Vista panorámica
- Camping
- Refugio ganadero con uso turístico complementario
- Edificio histórico
- Molino
- Museo
- Hórreo
- Centro de interpretación Casa del Parque
- Alojamiento
- Bar Restaurante
- Farmacia
- Peligro indefinido Precaución

**MIDE**

	<b>3</b>	Existen varios factores de riesgo
	<b>2</b>	Existen sendas y señalización que ayudan a la orientación.
	<b>2</b>	Marcha por caminos de herradura
	<b>3</b>	Entre 3 y 6 horas de marcha efectiva

El código MIDE establece un baremo de 1 (fácil) a 5 (difícil) para medir el grado de dificultad de un sendero.

**COMPORTAMIENTO CON EL GANADO:**

- No moleste al ganado.
- No se acerque a vacas, caballos, cabras y ovejas.
- Cierre las portillas y vallados ganaderos.
- Si un mastín se acerca ladrando, mantenga la calma, no corra y alejese del rebaño que está guardando.

**112**  
Año cualquier emergencia llama al 112