


Terrazas fluviales en la vega del Panazal. Los procesos geológicos se entienden con claridad a la vista de la configuración excepcional de este valle, donde el modelado fluvial en curso se superpone a los efectos de la última glaciación sobre el relieve y el paisaje.



La enorme extensión de pastizales que conforma el Puerto de Pinos no deja a nadie indiferente. Vista hacia Los Navares desde el collado homónimo.



DESCRIPCIÓN DE LA RUTA


RUTAS E INSTALACIONES DE USO PÚBLICO

PR-LE 69

Las Naves-El Panazal

parque natural de Babia y Luna (León)
Rutas e instalaciones de uso público

red de Espacios Naturales de Castilla y León



Junta de Castilla y León

Casa del Parque Natural de Babia y Luna, Palacio de Quiñones.
C/ Real s/n - 24143 Rioloago (León). Tfno. 987 687 554 - cp.babialuna@patrimonionatural.org

Una vez se alcanza esta zona alta de pastos interminables, el camino se transforma en una vereda que atraviesa el paraje de **Naves** y sigue ascendiendo en busca de la **vega de Gorgoberos**. Pasado un ligero collado, la ruta cambia de vertiente y comienza a descender hacia la majada de **Los Navares**.

Desde San Emiliano, se toma una pista de tierra que avanza entre los prados de siega al este de la población. Al cabo de 600 m este camino se enfrenta a un cruce en el que es preciso continuar por la derecha en dirección a un aprisco para el ganado. De este modo se inicia una subida por la valleja que define la Peña Castro en busca de **Grajos**, cuyo relieve aparece profundamente karstificado.

Recorrido lineal que enlaza las localidades de San Emiliano y Villafeliz de Babia a través de los magníficos pastizales que conforman el Puerto de Pinos y el valle del arroyo del Puerto. La ruta se puede iniciar en cualquiera de los dos extremos y, dada la longitud del itinerario, se recomienda planificar un medio de transporte para el regreso, evitando así tener que desandar el camino.

Paisajes de tradición ganadera.



Villafeliz ocupa una solana en la margen izquierda del valle del río Luna.

Tras la parada obligada, la ruta se aparta del camino principal para descender hacia las orillas del río del Puerto, que fluye hacia el sur encajado entre empinadas laderas de monte bajo. Siguiendo su curso por las veredas del ganado, la ruta va girando progresivamente al oeste, descubriendo nuevas zonas de pasto al valle, se siguen las rodadas marcadas en el pastizal para recorrer la espléndida vega del **Panazal**, abierta entre la sierra de los Grajos al norte y la sierra de La Serrona al sur. El Panazal es un valle de morfoloía glaciar, ancho y de fondo llano, en el que se encajan los perfectas terrazas fluviales en la llanada de la vega, que son evidencias de la acción erosiva de los ríos superpuesta al modelado glaciar anterior. Finalmente, el valle del Panazal se cierra hacia su desembocadura en una garganta por la que la pista desciende bruscamente hasta la majada y manantial de **La Loba**, muy cerca ya del final de la ruta en **Villafeliz de Babia**.

CARACTERÍSTICAS DEL ITINERARIO

Tipo de recorrido: lineal.

Puntos de inicio: San Emiliano y Villafeliz de Babia.

Sentido recomendado: San Emiliano-Naves-Vega de Gorgoberos-Los Navares-El Panazal-La Loba-Villafeliz de Babia.

Longitud: 16,3 km/ida (no se aconseja el itinerario ida y vuelta).

Duración estimada: 6 h/ida.

Diferencia entre cota máxima y mínima: 560 m.

Desnivel acumulado: +798/-807 m (ida).

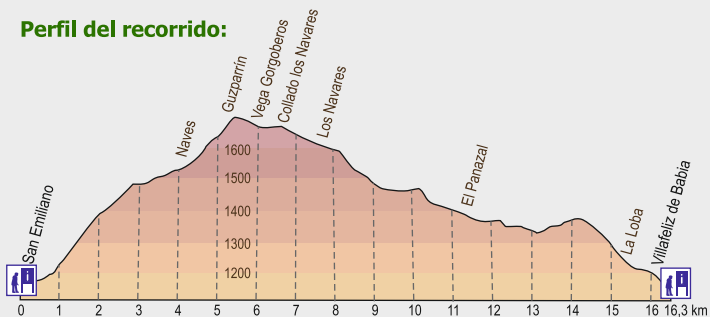
Tipo de camino: senda y pista forestal.

Uso recomendado: peatonal.

Dificultad: media-alta.

Época aconsejada: de primavera a otoño, excepto con nieve.

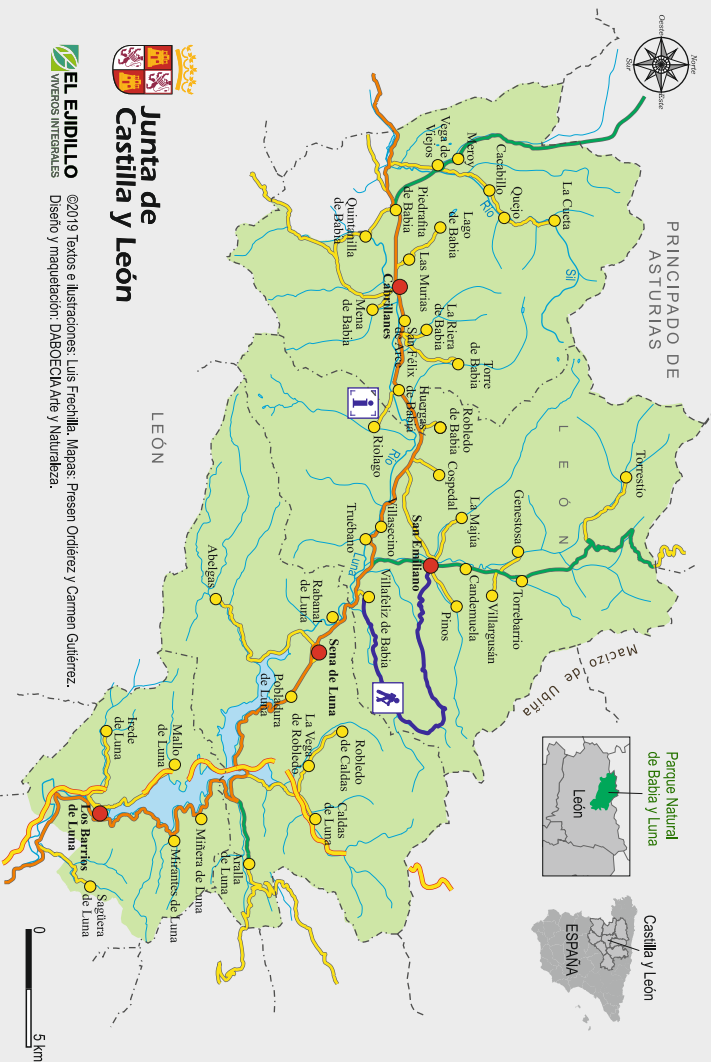
Perfil del recorrido:



De interés en esta ruta:

- Majadas y pastos en los puertos.
- Geomorfología. Formaciones kársticas de la Sierra de los Grajos. Terrazas fluviales y cauce libre en la Vega de Panazal.
- Observación de fauna y flora de montaña.

Extreme la precaución. Las indicaciones contenidas en este folleto son orientativas. Solo usted es responsable de realizar esta ruta.





Majada de los Navares.



Pastizales del Puerto de Pinos.



Vega del Panazal.



Garganta en la salida del arroyo la Loba hacia Villafeliz.

- Signos convencionales:**
- Carretera autonómica
 - Carretera provincial
 - Carretera local
 - Pista forestal
 - Sendero
 - Vía pecuaria
- Límites administrativos:**
- Límite provincial
 - Límite municipal

- Límite de figuras de conservación:**
- Parque Natural
 - Reserva de la Biosfera
 - Red Natura 2000
- Marcas de seguimiento de los Senderos de Pequeño Recorrido (PR):**
- Continuidad; camino correcto
 - Mala dirección; camino incorrecto
 - Giro a la derecha
 - Giro a la izquierda
- Marcas de seguimiento de las Rutas de Pequeño Recorrido (PR):**
- Ruta
 - Acceso alternativo
 - Otras rutas de senderismo
 - Rutas para bicicleta de montaña
 - Sentido recomendado

- Zonificación del Parque Natural:**
- Uso Compatible y Uso General
 - Uso Limitado
 - Zonas de Reserva

- Significado de la iconografía utilizada:**
- Punto de inicio Panel de información del sendero
 - Información ruta de bicicleta
 - Área recreativa
 - Vista panorámica
 - Gasolinera
 - Refugio ganadero con uso turístico complementario
 - Edificio histórico
 - Ermita santuario
 - Museo
 - Sucursal bancaria
 - Oficina de información turística
 - Alojamiento
 - Bar Restaurante
 - Centro de salud
 - Farmacia

MIDE

| | |
|---|--|
| 2 | Hay más de un factor de riesgo |
| 2 | Sendas o señalización que indican la continuidad |
| 2 | Marcha por caminos de herradura |
| 3 | Entre 3 y 6 horas de marcha efectiva |

El código MIDE establece un baremo de 1 (fácil) a 5 (difícil) para medir el grado de dificultad de un sendero.

COMPORTAMIENTO CON EL GANADO:

- No moleste al ganado.
- Cierre las portillas y vallados ganaderos.
- No se acerque a vacas, caballos, cabras y ovejas.
- Si un mastín se acerca ladrando, mantenga la calma, no corra y alejese del rebaño que está guardando.

