

En San Emiliano se puede subir al "mirador de las cigüeñas", desde el que se observa una singular colonia de esta especie que anida sobre un risco de roca.

descenso por la vía asfaltada hasta alcanzar un camino que se dirige por la izquierda hacia Candemuela entre prados y choperas que tienen por horizonte la fabulosa muralla caliza de Peña Ubiña. Cerca ya de **Candemuela**, el itinerario cruza el río Torrestío antes de acceder al pueblo por el emplazamiento de la iglesia de Santiago. En este punto se cruza la carretera del puerto de Ventana para continuar por las calles de la localidad hacia su parte alta, de donde sale una pista forestal con dirección sur hacia la vecina población de Pinos. Este camino va ganando altura progresivamente, proporcionando a cada paso mejores vistas, hasta coronar la **collada la Franca** y, seguidamente, la **Peña Corisco**, que domina una gran panorámica del entorno. Al otro lado de esta Peña sigue un rápido y breve descenso que termina en la iglesia de San Pelayo, en el núcleo de **Pinos**. Este es el último hito antes del regreso a **San Emiliano** por un camino tradicional que atraviesa los prados delimitados por setos vivos de la vega del "arroyo de la Alcantarriecha";




Un paseo entre grandiosas panorámicas. Sencillo circuito que discurre por el corazón del valle de San Emiliano ofreciendo grandiosas panorámicas del macizo de Ubiña desde distintas perspectivas. El recorrido se inicia en el centro de **San Emiliano**, tomando la carretera de La Majúa, la ruta se desvía a la izquierda por una carretera local señalizada hacia Cabrillanes y Villablino. Por ella avanzaremos unos 150 m hasta encontrar un camino que sale a la derecha de la calzada y se adentra en los **Prados de San Miguel**. Este camino desemboca en una pista de tierra en los alrededores de **La Majúa**, bella localidad de casas tradicionales de piedra y fachadas blasonadas donde destaca la singular iglesia de Nuestra Señora del Otero. Una vez en La Majúa, la ruta salva el río homónimo por un viejo puente de arco antes de girar bruscamente a la derecha para abandonar la localidad por la carretera vecinal. El siguiente tramo es un suave



Algunos puntos del recorrido ofrecen amplias panorámicas del macizo de Peña Ubiña.



Desde los prados de San Miguel, San Emiliano aparece envuelto en árboles a los pies de Peña Corisco.



Las yeguas pastan los prados del entorno de Candemuela al llegar el otoño.

Peña Ubiña (2411 m)  
Peña Ubiña Pequeña (2193 m)

## DESCRIPCIÓN DE LA RUTA

## CARACTERÍSTICAS DEL ITINERARIO

**Tipo de recorrido:** circular.

**Punto de inicio:** San Emiliano.

**Sentido recomendado:** San Emiliano-Prados de San Miguel-La Majúa-Candemuela-Collada la Franca-Pinos-San Emiliano.

**Longitud:** 10,7 km.

**Duración estimada:** 3 h 30 minutos.

**Diferencia entre cota máxima y mínima:** 270 m.

**Desnivel acumulado:** +380/-380 m.

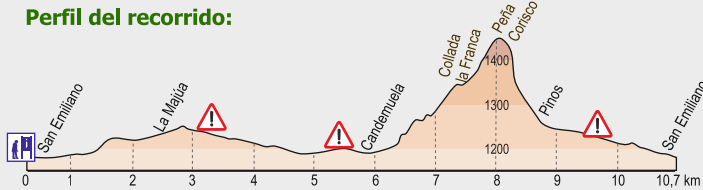
**Tipo de camino:** senda y pista forestal, con cortos enlaces por carretera local.

**Uso recomendado:** peatonal y cicloturista.

**Dificultad:** media-baja.

**Época aconsejada:** todo el año excepto con nieve.

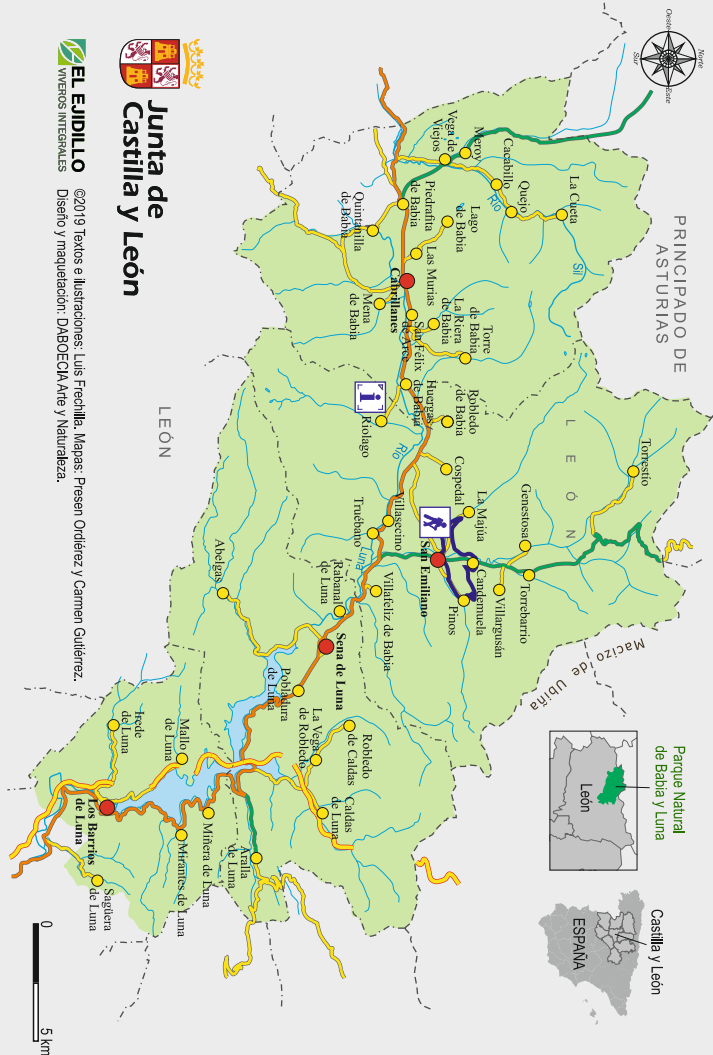
**Perfil del recorrido:**



**De interés en esta ruta:**

- Vistas panorámicas. El recorrido descubre fantásticas vistas del macizo de Ubiña en cada recodo.
- Arquitectura popular.
- Mirador de las cigüeñas en San Emiliano, desde el que se observa una colonia de cigüeña blanca que se ha instalado en lo alto de un risco.
- Fotografía de paisaje.

**Extreme la precaución. Las indicaciones contenidas en este folleto son orientativas. Solo usted es responsable de realizar esta ruta.**



EL EUIDILLO  
VIVEROS INTEGRALES  
©2019 Textos e ilustraciones: Luis Freschilla, Mapas: Priesen Ordóñez y Carmen Gutiérrez.  
Diseño y maquetación: DABOEDIAArte y Naturaleza.

Junta de  
Castilla y León

Casa del Parque Natural de Babia y Luna, Palacio de Quiñones.  
C/ Real s/n - 24143 Rioloago (León). Tfno. 987 687 554 - cp.babialuna@pnrtrmonionatural.org

parque natural  
de Babia y Luna  
(León)  
Rutas e instalaciones  
de uso público

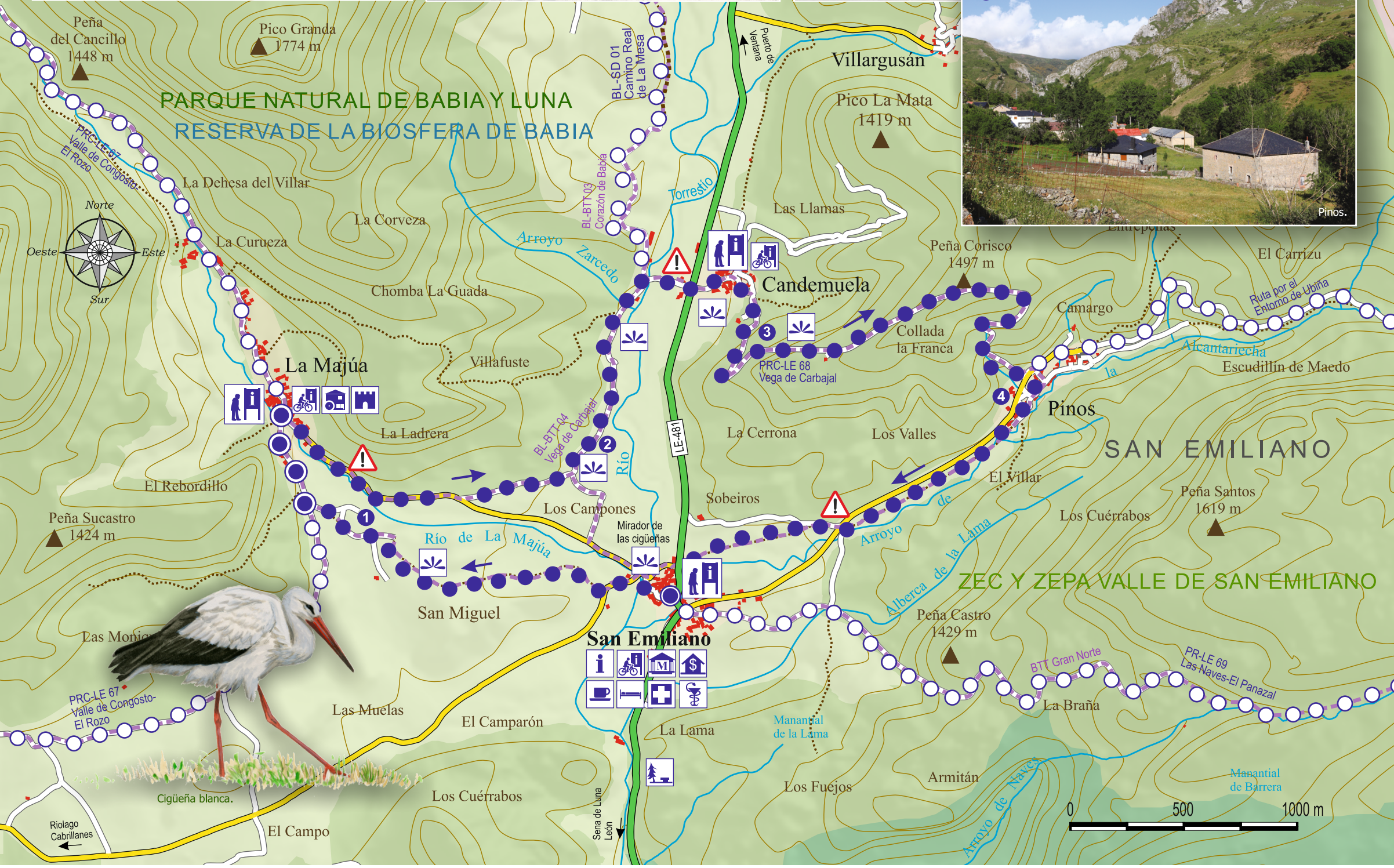
red de  
Espacios  
Naturales  
de Castilla y León

Junta de  
Castilla y León

RUTAS E INSTALACIONES  
DE USO PÚBLICO

PRC-LE 68  
Vega de  
Carbajal





- Signos convencionales:**
- Carretera autonómica
  - Carretera provincial
  - Carretera local
  - Pista forestal
  - Sendero
  - Vía pecuaria
- Límites administrativos:**
- Límite provincial
  - Límite municipal

- Límite de figuras de conservación:**
- Parque Natural
  - Reserva de la Biosfera
  - Red Natura 2000
- Marcas de seguimiento de los Senderos de Pequeño Recorrido (PR):**
- Continuidad; camino correcto
  - Mala dirección; camino incorrecto
  - Giro a la derecha
  - Giro a la izquierda
- Marcas de seguimiento de las Rutas de Pequeño Recorrido (PR):**
- Ruta
  - Acceso alternativo
  - Otras rutas de senderismo
  - Rutas para bicicleta de montaña
  - Sentido recomendado

- Zonificación del Parque Natural:**
- Uso Compatible y Uso General
  - Uso Limitado de Interés Especial
  - Uso Limitado
  - Zonas de Reserva

- Significado de la iconografía utilizada:**
- Punto de inicio Panel de información del sendero
  - Información ruta de bicicleta
  - Área recreativa
  - Vista panorámica
  - Museo
  - Edificio histórico
  - Molino
  - Farmacia
  - Sucursal bancaria
  - Alojamiento
  - Bar Restaurante
  - Centro de salud
  - Peligro indefinido Precaución

**MIDE**

1	El medio no está exento de riesgos
2	Existen caminos y señalización que indican la continuidad
3	Entre 3 y 6 horas de marcha efectiva

El código MIDE establece un baremo de 1 (fácil) a 5 (difícil) para medir el grado de dificultad de un sendero.

- COMPORTAMIENTO CON EL GANADO:**
- No moleste al ganado.
  - Cierre las portillas y vallados ganaderos.
  - No se acerque a vacas, caballos, cabras y ovejas.
  - Si un mastín se acerca ladrando, mantenga la calma, no corra y alejese del rebaño que está guardando.
- Ante cualquier emergencia llama al **112**