



El ganado pasta en los alrededores de Huergas de Babia, con su caserío de tejados de pizarra sobre el que despunta la espadaña de la iglesia parroquial de San Miguel.



La ermita de Nuestra Señora de Lazado se alza en un hermoso paraje a orillas del camino de Las Fornas, que comunica Villasecino con Riolago.

DESCRIPCIÓN DE LA RUTA

RUTAS E INSTALACIONES DE USO PÚBLICO

BL-SD 06

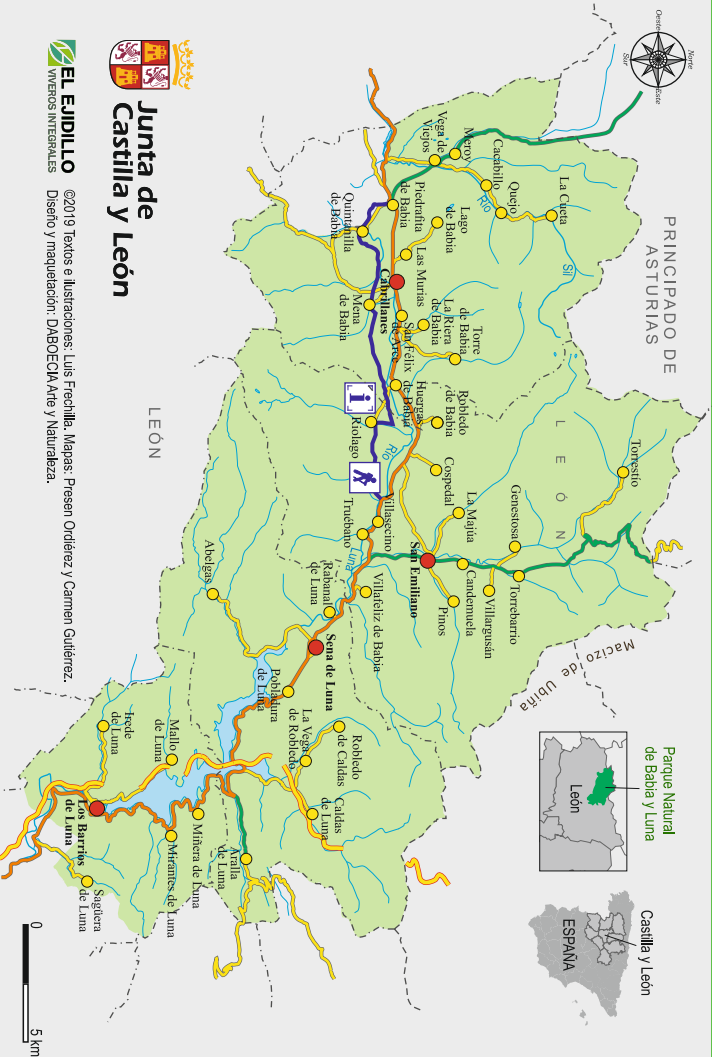
Camino Real Pregame

parque natural
de Babia y Luna
(León)

Rutas e instalaciones de uso público



Casa del Parque Natural de Babia y Luna, Palacio de Quiñones.
C/ Real s/n - 24143 Riolago (León). Tfno. 987 687 554 - cp.babialuna@patrimoniomatural.org



Junta de Castilla y León

EL EMDILLO
VIVEROS INTEGRALES

©2019 Textos e ilustraciones: Luis Frechilla, Mapas: Presen, Ordóñez y Carmen Gutiérrez. Diseño y maquetación: DABOEDIA Arte y Naturaleza.

0 5km

La ruta histórica de los pueblos del río Luna.



Macho

El alcaudón dorsirrojo es un visitante estival que se alimenta de grandes invertebrados.

El Camino Real Pregame era la vía de comunicación tradicional que unía por el fondo del valle los pueblos del río Luna en la comarca de Babia. Es una ruta cómoda, con escasos desnivel y largos tramos prácticamente llanos, muy fáciles de caminar, si bien el itinerario completo entre Villasecino y Piedrafita de Babia la convierte en una ruta larga. Su trazado lineal implica que el regreso se debe hacer desandando el mismo camino, a menos que se planifique el regreso acordando la recogida o previendo un sistema de transporte alternativo.

El camino nace en la carretera general a las afueras de Villasecino, salvando el río Luna (conocido en la zona como río Grande) por un puente de hormigón. En su primer tramo discurre entre prados cercados con muros de piedra y setos de fresnos, chopos, robles y sauces. Enseguida se alcanza la ermita de Lazado, del siglo XVI. Poco más adelante, el camino salva el arroyo de Villasecino por un pequeño puente y abandona el fondo de valle para adentrarse en el paraje de Las Fornas, donde la vista se abre a una gran panorámica del valle del Luna, con la línea de dorsales de la cordillera Cantábrica como telón de fondo. Sigue a continuación un progresivo descenso que conduce a Riolago, con su caserío de piedra en torno al palacio de Quiñones, sede de la Casa del Parque de Babia y Luna.



Hembra

CARACTERÍSTICAS DEL ITINERARIO

Tipo de recorrido: lineal.

Puntos de inicio: Villasecino, Mena de Babia, Piedrafita de Babia.

Sentido recomendado: Villasecino-Las Fornas-Riolago-Huergas de Babia, Mena de Babia-Quintanilla de Babia-Piedrafita de Babia.

Longitud: 17,7 km/ida (no se aconseja hacer el recorrido de i/v).

Duración estimada: 6 h/ida.

Diferencia entre cota máxima y mínima: 140 m.

Desnivel acumulado: +365/-260 m.


Tipo de camino: pista forestal.

Uso recomendado: peatonal y cicloturista.

Dificultad: media.

Época aconsejada: todo el año.

Perfil del recorrido:



De interés en esta ruta:

- Ermita de nuestra Señora de Lazado.
- Vistas sobre el valle del río Luna desde el paraje de las Fornas.
- Casa del Parque Natural de Babia y Luna en Riolago.
- Arquitectura Popular en Riolago, Mena y Quintanilla de Babia.
- Observación de aves. Durante la época estival, de mayo a septiembre, es fácil observar tarabilla norteña y alcaudón dorsirrojo al borde del camino.

Extreme la precaución. Las indicaciones contenidas en este folleto son orientativas. Solo usted es responsable de realizar esta ruta.

de ruta en Piedrafita de Babia.

A partir de Mena, la ruta sigue un trazado rectilíneo y directo por los caminos que delimitan los prados de siega de la amplia llanada de la Vega Chache. Este trayecto finaliza en **Quintanilla de Babia**, desde donde prosigue en paralelo a la carretera local hasta el final recreativa de La Llama.

Mena de Babia, localidad a la que se llega después de pasar el área nevadamente de la vega, ganando altura lentamente en busca del **collado de Mena**, que da paso a un vallejo secundario de fondo plano y empinadas laderas a ambos lados, por el que corre el arroyo del Monte. En el siguiente tramo, la Peña el Castillo señala la ubicación de **collado de Mena**, que da paso a un vallejo secundario de fondo plano antes de entrar al pueblo, el Camino Real se desvía a la izquierda por donde se acerca por la carretera local en los últimos metros. Sin embargo, fondo de valle que nos separa de **Huergas de Babia**, localidad a la servidumbre por la que se gira al oeste para atravesar las fincas del ruta continúa en dirección norte, para ir al encuentro de una

El collado de Mena da acceso al valle del arroyo del Monte.






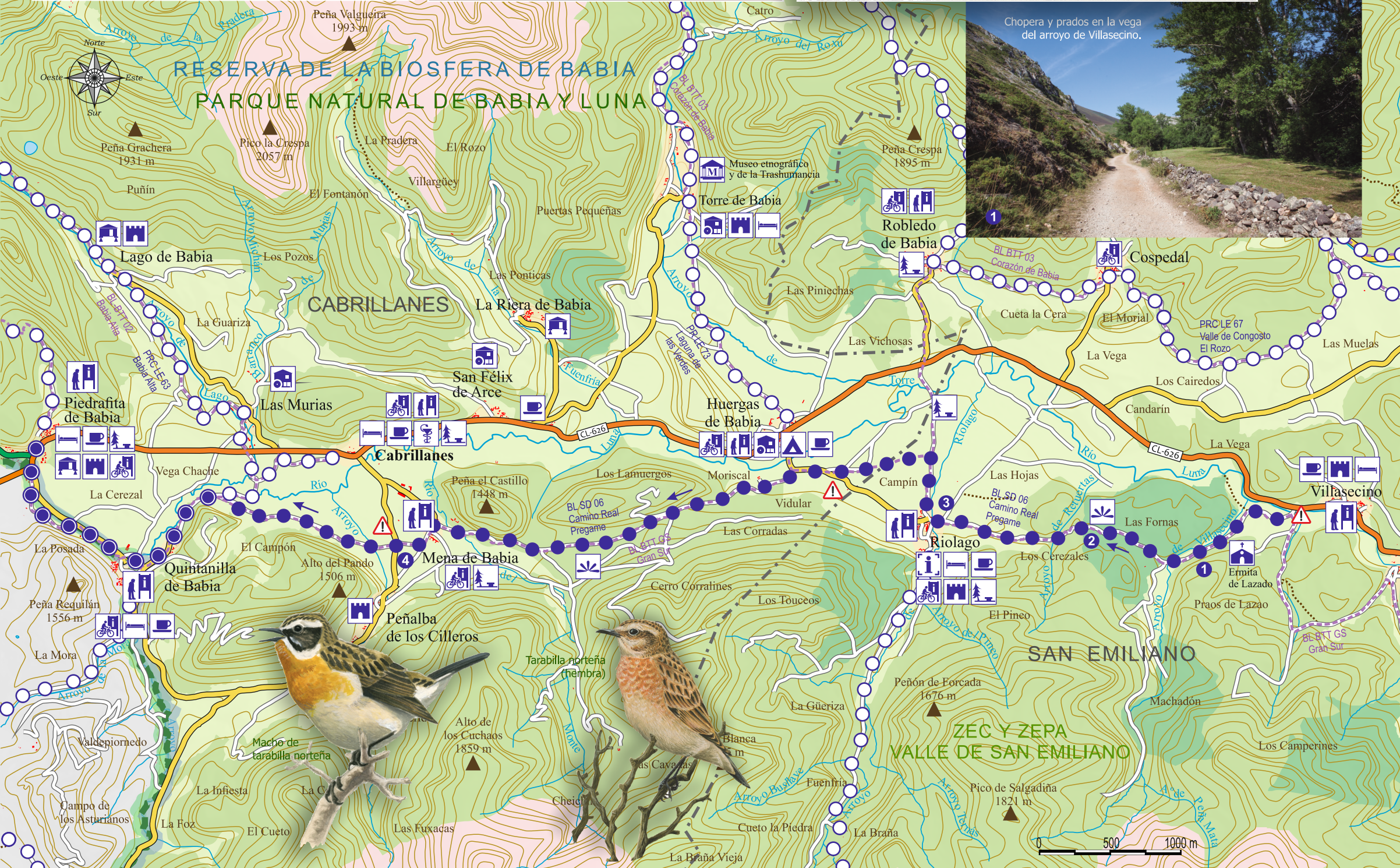
El Camino Real abandona Mena de Babia en dirección a la Vega Chache.



Casa del Parque Natural de Babia y Luna en Riolago.



Panorámica desde Las Fornas.



Chopera y prados en la vega del arroyo de Villasecino.

Signos convencionales:

- Carretera autonómica
- Carretera provincial
- Carretera local
- Pista forestal
- Sendero
- Vía pecuaria
- Límites administrativos:**
- Límite provincial
- Límite municipal

Límite de figuras de conservación:

- Parque Natural
- Reserva de la Biosfera
- Red Natura 2000
- Marcas de seguimiento de los Senderos de Pequeño Recorrido (PR):**
- Continuidad; camino correcto
- Mala dirección; camino incorrecto
- Giro a la derecha
- Giro a la izquierda
- Ruta
- Acceso alternativo
- Otras rutas de senderismo
- Rutas para bicicleta de montaña
- Sentido recomendado

Zonificación del Parque Natural:

- Uso Compatible y Uso General
- Uso Limitado de Interés Especial
- Zonas de Reserva

Significado de la iconografía utilizada:

- Punto de inicio Panel de información del sendero
- Información ruta de bicicleta
- Área recreativa
- Vista panorámica
- Camping
- Refugio ganadero con uso turístico complementario
- Edificio histórico
- Molino
- Hórreo
- Museo
- Centro de interpretación Casa del Parque
- Alojamiento
- Bar Restaurante
- Centro de salud
- Peligro indefinido Precaución

MIDE

	1	El medio no está exento de riesgos
	1	Caminos y cruces bien definidos
	2	Marcha por caminos de herradura
	3	Entre 3 y 6 horas de marcha efectiva

El código MIDE establece un baremo de 1 (fácil) a 5 (difícil) para medir el grado de dificultad de un sendero.

COMPORTAMIENTO CON EL GANADO:

- No moleste al ganado.
- Cierre las portillas y vallados ganaderos.
- No se acerque a vacas, caballos, cabras y ovejas.
- Si un mastín se acerca ladrando, mantenga la calma, no corra y alejese del rebaño que está guardando.

