




El pueblo de Pinos se asienta en la estrecha vega del arroyo Alcantarilla, que desciende desde el puerto de La Cubilla.



DESCRIPCIÓN DE LA RUTA

RUTAS E INSTALACIONES DE USO PÚBLICO

BL-BTT 04 Vega de Carbajal



parque natural
de Babia y Luna
(León)

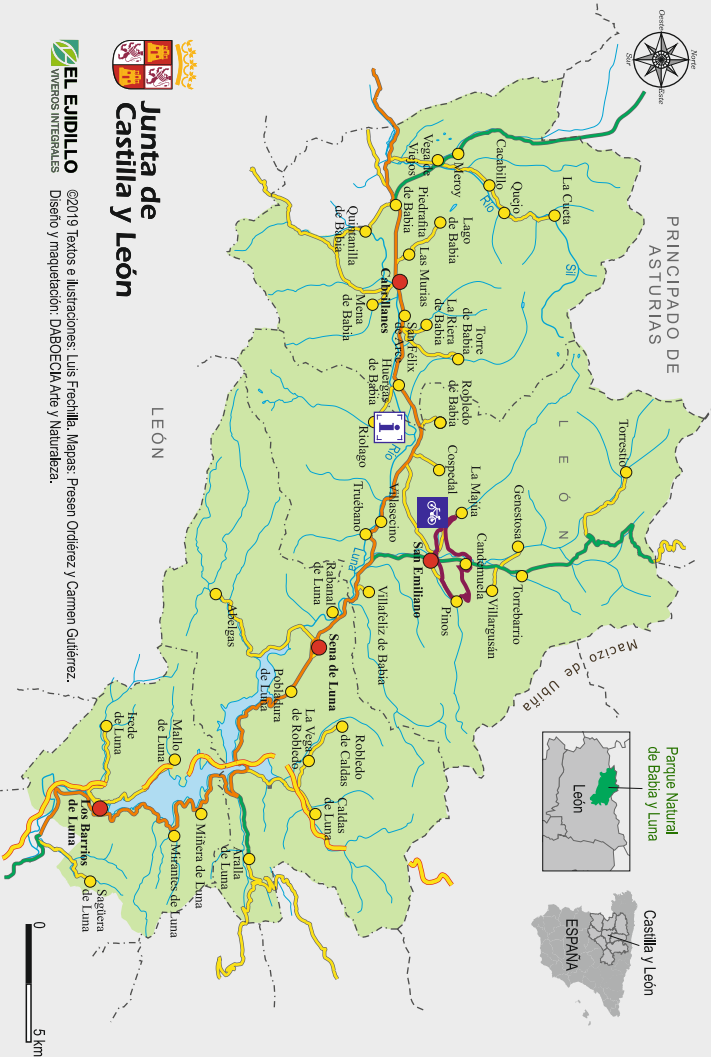
Rutas e instalaciones
de uso público

red de
Espacios
Naturales
de Castilla y León




Junta de
Castilla y León

Casa del Parque Natural de Babia y Luna, Palacio de Quiñones.
C/ Real s/n - 24143 Rioldago (León). Tfno. 987 687 554 - cp:bbabialuna@patrimoniomatural.org



Las cigüeñas blancas se observan con facilidad en el entorno de los pueblos y en los amplios pastizales del valle de San Emiliano.



Una vez en La Majúa, la ruta salva el río homónimo por un viejo puente de arco antes de girar bruscamente a la derecha para abandonar la localidad por la carretera vecinal. El siguiente tramo es un suave descenso por la

Ciruito para bicicleta de montaña que se superpone a la ruta de senderismo del mismo nombre (senda PRC-LE 68), que discurre por el corazón del valle de San Emiliano ofreciendo grandiosas panorámicas del macizo de Ubiña desde distintas perspectivas.

El recorrido se inicia en el centro de **San Emiliano**, tomando la carretera de La Majúa. Apenas iniciada la marcha, y todavía a las afueras del pueblo, la ruta se desvía a la izquierda por una carretera local señalizada hacia Cabrilanes y Villablino. Por ella avanzaremos unos 150 m hasta encontrar un camino que sale a la derecha de la calzada y se adentra en los **Prados de San Miguel**. Este camino desemboca en una pista de tierra en los alrededores de **La Majúa**, bella localidad de casas tradicionales de piedra y fachadas blasonadas donde destaca la singular iglesia de Nuestra Señora del Otero.

Cerca ya de **Candemuela**, el itinerario cruza el río Torrestío antes de acceder al pueblo por el emplazamiento de la iglesia de Santiago. En este punto se cruza la carretera del puerto de Ventana para continuar por las calles de la localidad hacia su parte alta, de donde sale una pista forestal con dirección sur hacia la vecina población de Pinos. Este camino va ganando altura progresivamente, proporcionando a cada paso mejores vistas, hasta coronar la **collada la Franca** y, seguidamente, la **Peña Corisco**, que domina una gran panorámica del entorno. Al otro lado de esta Peña sigue un rápido y breve descenso que termina en la iglesia de San Pelayo, en el núcleo de **Pinos**. Este es el último hito antes del regreso a **San Emiliano** por un camino tradicional que atraviesa los prados delimitados por setos vivos de la vega del "arroyo de la Alcantarilla";

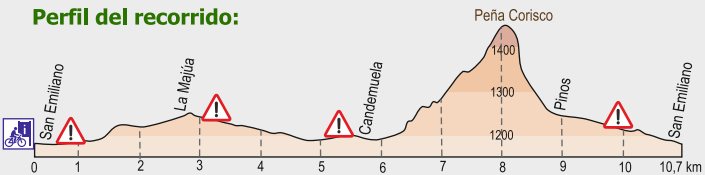
Una pista de buen firme conduce a Pinos desde Candemuela a través de la collada de la Franca y Peña Corisco.



CARACTERÍSTICAS DEL ITINERARIO

Tipo de recorrido: circular.
Puntos de inicio: San Emiliano.
Sentido recomendado: San Emiliano-La Majúa-Candemuela-Pinos-San Emiliano.
Longitud: 10,7 km.
Duración: 2 h.
Desnivel acumulado: +380/-380 m.
Tipo de camino: senda, pista forestal y carretera local.
Uso recomendado: bicicleta de montaña.
Dificultad: media.
Época aconsejada: todo el año, excepto con nieve.

Perfil del recorrido:



Consejos:

- Ceda siempre el paso a otros usuarios.
- Controle su bicicleta y adapte la velocidad al trazado.
- Utilice siempre el casco y nunca auriculares.
- Planifique su excursión en función de sus capacidades físicas.

De interés en esta ruta:

- Vistas panorámicas.
- Arquitectura popular.
- Mirador de las cigüeñas en San Emiliano, desde el que se observa una colonia de cigüeña blanca que se ha instalado en lo alto de un risco.

Extreme la precaución. Las indicaciones contenidas en este folleto son orientativas. Solo usted es responsable de realizar esta ruta.



2



3



4



1



- Signos convencionales:**
- Carretera autonómica
 - Carretera provincial
 - Carretera local
 - Pista forestal
 - Sendero
 - Vía pecuaria
 - Límites administrativos:
 - Límite provincial
 - Límite municipal

- Límite de figuras de conservación:**
- Parque Natural
 - Reserva de la Biosfera
 - Red Natura 2000
- Zonificación del Parque Natural:**
- Uso Compatible y Uso General
 - Uso Limitado
 - Uso Limitado de Interés Especial
 - Zonas de Reserva

- Trazado de rutas BTT:**
- Ruta BTT
 - Otras rutas BTT
 - Sentido recomendado
- Marcas de seguimiento de ruta BTT:**
- Continuidad; camino correcto
 - Mala dirección; camino incorrecto
 - Giro a la derecha
 - Giro a la izquierda
 - Advertencia Peligro indefinido

- Significado de la iconografía:**
- Información ruta de bicicleta
 - Área recreativa
 - Vista panorámica
 - Museo
 - Centro de salud
 - Farmacia
 - Alojamiento
 - Bar Restaurante
 - Sucursal bancaria
 - Molino
 - Edificio histórico
- Grado de dificultad de la ruta:**
- Fácil
 - Media
 - Difícil
 - Muy difícil

- COMPORTAMIENTO CON EL GANADO:**
- No moleste al ganado.
 - No se acerque a vacas, caballos, cabras y ovejas.
 - Cierre las portillas y vallados ganaderos.
 - Si un mastín se acerca ladrando, mantenga la calma, no corra y alejese del rebaño que está guardando.
- Ante cualquier emergencia llama al **112**