



Murias de piedra y setos de arbustos espinosos y escobas flanquean los magníficos pastizales de la Vega Chache.



Recostada sobre las faldas de solana de Peña Larga, Piedrafita de Babia es un núcleo de pizarra con casas independientes y voluminosas que muestran aún buenos ejemplos de arquitectura popular babiana.

DESCRIPCIÓN DE LA RUTA


RUTAS E INSTALACIONES DE USO PÚBLICO

BL-BTT 02

Babia Alta



parque natural de Babia y Luna (León)
Rutas e instalaciones de uso público



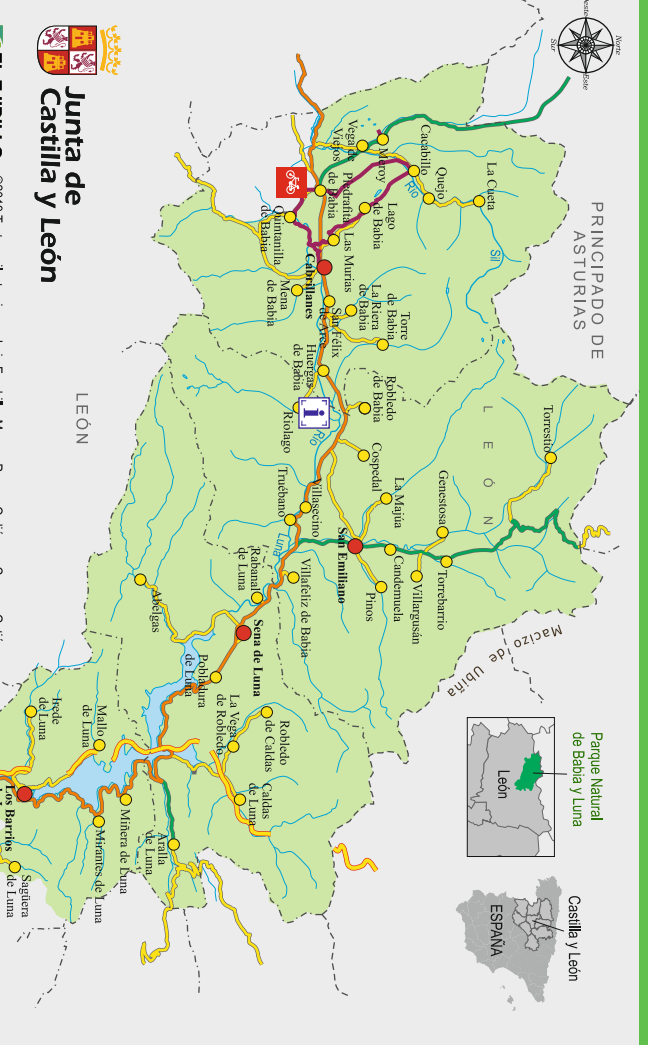
Junta de Castilla y León

Casa del Parque Natural de Babia y Luna, Palacio de Quinones, C/ Real s/n - 24143 Rioldago (León). Tfno. 987 687 554 - cp:baibaluna@pnrtrmonionatural.org

Partiendo de cualquier de las localidades que se alzan en la margen de los ríos Sil y Luna. Itinerario circular que rodea la llamada Peña Larga, un agreste cretón calizo orientado de norte a sur, que sirve de divisoria entre las cuencas de los ríos Sil y Luna. En la salida de Piedrafita hacia el pinar de Monte Carcedo se encuentra un mirador desde el que se domina una hermosa panorámica de la Vega Chache.



DESCRIPCIÓN DE LA RUTA



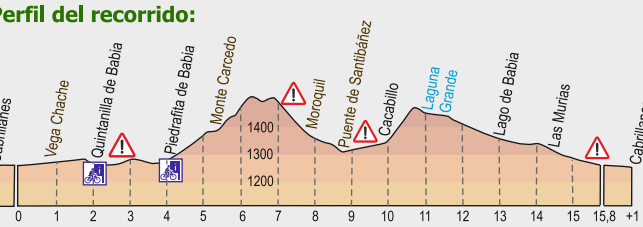
EL EPIDILLO VIVEROS INTEGRALES @2019 Textos e Ilustraciones: Luis Frechilla, Mapas: Paresen Ordóñez y Carmen Gutiérrez. Diseño y maquetación: DABOEDIA Arte y Naturaleza.

Junta de Castilla y León

0 5km

CARACTERÍSTICAS DEL ITINERARIO

- Tipo de recorrido:** circular.
- Puntos de inicio:** Cabrillanes, Quintanilla, Piedrafita.
- Sentido recomendado:** Cabrillanes-Quintanilla-Piedrafita-Cacabillo- Las Murias-Cabrillanes.
- Longitud:** 15,8 km (+2 km desde Cabrillanes).
- Duración:** 2 horas 30 minutos.
- Desnivel acumulado:** +285/-285 m.
- Tipo de camino:** pista forestal y carretera.
- Uso recomendado:** bicicleta de montaña.
- Dificultad:** difícil (tramo de firme irregular en Moroquil).
- Época aconsejada:** de primavera a otoño.



- Consejos:**
- Ceda siempre el paso a otros usuarios. Controle su bicicleta y adapte la velocidad al trazado.
 - Utilice siempre casco y nunca auriculares.
 - Planifique su excursión en función de sus capacidades físicas.
- Aspectos de interés:**
- Laguna Grande de Lago de Babia; catalogada como Zona Húmeda de Interés Especial LE-01.
 - Observación de aves en la Vega Chache.

Extreme la precaución. Las indicaciones contenidas en este folleto son orientativas. Solo usted es responsable de realizar esta ruta.

La garza real es frecuente tanto en los pastizales de Vega Chache como en las orillas del Sil y en la Laguna Grande, donde se alimenta de todo tipo de anfibios, peces e incluso topillos y musarañas.

Partiendo de cualquier de las localidades que se alzan en la margen de los ríos Sil y Luna. Itinerario circular que rodea la llamada Peña Larga, un agreste cretón calizo orientado de norte a sur, que sirve de divisoria entre las cuencas de los ríos Sil y Luna. En la salida de Piedrafita hacia el pinar de Monte Carcedo se encuentra un mirador desde el que se domina una hermosa panorámica de la Vega Chache.

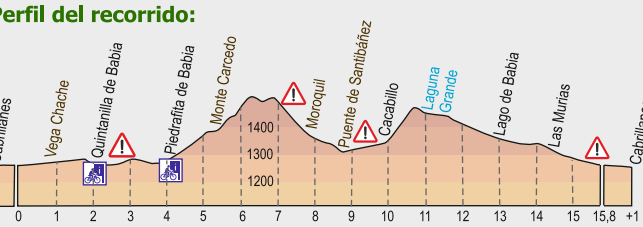
Pues enseguida se abandona la carretera al alcanzar las primeras casas de **Cacabillo**, el barrio de La Cuesta situado a menor altitud. En ese punto, el trazado se desvía a la derecha por un puente de piedra que comunica los caminos de la margen izquierda del Sil. A partir de Cacabillo, comienza un nuevo tramo de subida, en busca de la loma que sirve de paso hacia Lago de Babia. Aunque la ascensión es directa y empinada, al otro lado el descenso se hace muy tendido, por un amplio valle de morfología glaciar en el que se asientan los puertos de Purín y la llamada **Laguna Grande**, de unas 3 hectáreas de superficie. El camino bordea el lago por el este para enlazar con una pista asfaltada que conduce directamente a **Lago de Babia**. Allí la ruta se desvía por viejos caminos de carros para prolongar el descenso hacia **Las Murias**. Por debajo de esta localidad, la ruta cruza la carretera CL-626 para acceder de regreso a la Vega Chache. Enseguida se encuentra una encrucijada que, por la izquierda, lleva hacia **Cabrillanes**. La otra opción, en cambio, se adentra en la vega culebreando entre fincas cercadas por murias y setos en dirección a **Quintanilla y Piedrafita de Babia**.

DESCRIPCIÓN DE LA RUTA



CARACTERÍSTICAS DEL ITINERARIO

- Tipo de recorrido:** circular.
- Puntos de inicio:** Cabrillanes, Quintanilla, Piedrafita.
- Sentido recomendado:** Cabrillanes-Quintanilla-Piedrafita-Cacabillo- Las Murias-Cabrillanes.
- Longitud:** 15,8 km (+2 km desde Cabrillanes).
- Duración:** 2 horas 30 minutos.
- Desnivel acumulado:** +285/-285 m.
- Tipo de camino:** pista forestal y carretera.
- Uso recomendado:** bicicleta de montaña.
- Dificultad:** difícil (tramo de firme irregular en Moroquil).
- Época aconsejada:** de primavera a otoño.



- Consejos:**
- Ceda siempre el paso a otros usuarios. Controle su bicicleta y adapte la velocidad al trazado.
 - Utilice siempre casco y nunca auriculares.
 - Planifique su excursión en función de sus capacidades físicas.
- Aspectos de interés:**
- Laguna Grande de Lago de Babia; catalogada como Zona Húmeda de Interés Especial LE-01.
 - Observación de aves en la Vega Chache.

Extreme la precaución. Las indicaciones contenidas en este folleto son orientativas. Solo usted es responsable de realizar esta ruta.





- Signos convencionales:**
- Carretera autonómica
 - Carretera provincial
 - Carretera local
 - Pista forestal
 - Sendero
 - Vía pecuaria
 - Límites administrativos:**
 - Límite provincial
 - Límite municipal

- Límite de figuras de conservación:**
- Parque Natural
 - Reserva de la Biosfera
 - Red Natura 2000
 - Zonificación del Parque Natural:**
 - Uso Compatible y Uso General
 - Uso Limitado
 - Uso Limitado de Interés Especial
 - Zonas de Reserva

- Trazado de rutas BTT:**
- Ruta BTT
 - Otras rutas BTT
 - Sentido recomendado
- Marcas de seguimiento de ruta BTT:**
- Continuidad; camino correcto
 - Mala dirección; camino incorrecto
 - Giro a la derecha
 - Giro a la izquierda
 - Advertencia Peligro indefinido

- Significado de la iconografía:**
- Punto de inicio de ruta BTT
 - Vista panorámica
 - Área recreativa
 - Edificio histórico
 - Hórreo
 - Fuente
 - Farmacia
 - Bar Restaurante
 - Alojamiento
- Grado de dificultad de la ruta:**
- Fácil
 - Media
 - Difícil
 - Muy difícil

- COMPORTAMIENTO CON EL GANADO:**
- No moleste al ganado.
 - No se acerque a vacas, caballos, cabras y ovejas.
 - Cierre las portillas y vallados ganaderos.
 - Si un mastín se acerca ladrando, mantenga la calma, no corra y aléjese del rebaño que está guardando.
- Ante cualquier emergencia llama al 112**